

ОТЧЕТ О ВЫПОЛНЕНИИ

Форма по
ОКУД 0506001

ГОСУДАРСТВЕННОГО ЗАДАНИЯ № _____ 3

<1>

на 2018_ год и на плановый период 2019 и
2020 годов

от " 12 " декабря ____ 2018 г.

Дата 11.01.2019

Наименование государственного учреждения	Бюджетное учреждение Воронежской области «Нормативно-проектный центр»		
Вид деятельности государственного учреждения	Государственные услуги и работы в сфере жилищно- коммунального хозяйства	По ОКВЭД 71.1	
		По ОКВЭД 82.30	
		По ОКВЭД 63.11.1	
Периодичность	ежеквартально		

(указывается в соответствии с периодичностью представления отчета о
выполнении государственного задания, установленной в
государственном задании)

Часть I. Сведения об оказываемых
государственных услугах <2>

Раздел _____

Код по
общероссийскому
базовому перечню или
региональному перечню

1. Наименование государственной услуги

2. Категории потребителей государственной услуги

3. Сведения о фактическом достижении показателей, характеризующих объем и (или) качество государственной услуги

3.1. Сведения о фактическом достижении показателей, характеризующих качество государственной услуги

Уникальный номер реестровой записи <3>	Показатель, характеризующий содержание государственной услуги				Показатель, характеризующий условия оказания государственной услуги				Показатель качества государственной услуги				
	(наименование показателя для <3>	(наименование показателя для <3>	(наименование показателя для <3>	(наименование показателя для <3>	(наименование показателя для <3>	(наименование показателя для <3>	(наименование показателя для <3>	единица измерения	код по ОКЕИ <3>	утверждено в государственном задании на год <3>	исполнено на отчетную дату <4>	допустимое (возможное) отклонение <5>	отклонение, превышающее допустимое (возможное) отклонение <6>
1	2	3	4	5	6	7	8	9	10	11	13	14	15

--	--	--	--	--	--	--	--	--	--	--	--	--	--	--	--

3.2. Сведения о фактическом достижении показателей, характеризующих объем государственной услуги


Уникальный номер реестровой записи <3>	Показатель, характеризующий содержание государственной услуги			Показатель, характеризующий условия (формы) оказания государственной услуги			Показатель объема государственной услуги				Средний размер платы (цена, тариф)		
	наименование показателя <3>	наименование показателя <3>	наименование показателя <3>	наименование показателя <3>	наименование показателя <3>	наименование показателя <3>	единица измерения	значение	допусти мое (возможное) отклонение <5>	отклонение, превышающее допустимое (возможное) отклонение <6>		причина отклонения	
1	2	3	4	5	6	7	8	9	10	11	14	15	16

Часть II. Сведения о выполняемых работах <2>

Раздел 1

1. Наименование работы

Деятельность по развитию территорий, в том числе городов и иных поселений, осуществляемая в виде территориального планирования, градостроительного зонирования, планировки территории, архитектурно-строительного проектирования




записи <3>	(формы)						показате ля <3>	наимен ование <3>	код по ОКЕИ <3>	утверждено в государственном задании на год <3>	исполне но на отчетну ю дату <4>	(возмо жное) отклоне ние <5>	превышла допусти мое (возмож ное) отклонен ие <6>	отклон ения	тариф)
	(наимен ование показате ля) <3>	(наиме новани е показат еля) <3>	(наим енова ние показ ателя) <3>	(наимен ование показате ля) <3>	(наим енова ние показ ателя) <3>	но									
1	2	3	4	5	6	7	8	9	10	11	12	13	14	15	
09.00.009.0 21	Подгото вка сопутств ующих докумен тов и нормати вных актов			Постоян но		Количест во документ ов	штука	796	1	1/4					
									2	0,5					
									1						
									Подготовка проекта изменений схемы территориального планирования Воронежской области						
									2						
									Подготовка пакета документов по установлению координатного описания границ Воронежской области по смежеству с соседними субъектами РФ в рамках информационного взаимодействия с Росрестром						

3.2. Сведения о фактическом достижении показателей, характеризующих объем работы

Уникальный номер реестровой записи <3>	Показатель, характеризующий содержание работы	Показатель, характеризующий условия (формы)	Показатель объема работы					наименование показателя <3>	единица измерения	код по ОКЕИ <3>	значение утверждено в государственном задании на год <3>	исполнено в отчетную дату <4>	допущены (возможные) отклонения <5>	превышено, превышено (возможные) отклонения <6>	причина отклонения	Размер платы (цены, тарифы)										
			характеризующий условия (формы)	наименование показателя <3>	наименование показателя <3>	наименование показателя <3>	наименование показателя <3>										наименование показателя <3>	наименование показателя <3>	наименование показателя <3>	наименование показателя <3>	наименование показателя <3>	наименование показателя <3>	наименование показателя <3>	наименование показателя <3>	наименование показателя <3>	наименование показателя <3>
09.00.016.021	Подготовка сопутствующих документов и нормативных актов Воронежской области	Постоянно	Количество муниципальных образований, для которых подготовлены документы	штука	796	Подготовка пакетов документов по изменению границ муниципальных образований в рамках информационного взаимодействия с Росреестром	35	35*	12	13	14	15														

*4 этап в части подготовки и направления документов по описанию границ муниципальных образований Воронежской области по границе со смежными субъектами РФ в формате XML

1. Наименование Разработка проектов региональных нормативов градостроительного проектирования работы



2. Категории потребителей Органы исполнительной власти работы

3. Сведения о фактическом достижении показателей, характеризующих объем и (или) качество работы

3.1. Сведения о фактическом достижении показателей, характеризующих качество работы на 2018 год и на плановый период 20 19 и 2020 годов на 4 квартал 2018 г.

Уникальный номер реестровой записи <3>	Показатель, характеризующий содержание работы			Показатель, характеризующий условия (формы)			Показатель качества работы							
	(наименование показателя) <3>	(наименование показателя) <3>	(наименование показателя) <3>	(наименование показателя) <3>	(наименование показателя) <3>	(наименование показателя) <3>	единица измерения	код по ОКЕИ <3>	утвержде но в госу дарст венном задании на год <3>	исполнено на отчетную дату <4>	допустимое (возможное) отклонение <5>	отклонение, превышающее допустимое (возможное) отклонение <6>	причина отклонения	
1	2	3	4	5	6	7	8	9	10	11	13	14	15	

09.00.011.0																			
21																			


3.2. Сведения о фактическом достижении показателей, характеризующих объем работы

Уникальный номер реестровой записи <3>	Показатель, характеризующий содержание работы	Показатель, характеризующий условия (формы)	Показатель объема работы												Размер платы (цена, тариф)
			наименование показателя <3>	единица измерения	значение	исполнено на отчетную дату <4>	допусти мое (возможное) отклонение <5>	отклонение, превышающее допустимое (возможное) отклонение <6>	причина отклонения						
										наименование показателя <3>	единица измерения	код по ОКЕИ <3>	утверждено в государственном задании на год <3>	отчетную дату <4>	
1	2	3	4	5	6	7	8	9	10	11	12	13	14	15	
09.00.011.0 21	Разработка проектов региональных нормативов градостроительного проектирования	Постоянно	Количество разработанных проектов	штука	796	1	Разработка проектов изменений региональных нормативов градостроительного проектирования	1/4							

3.2. Сведения о фактическом достижении показателей, характеризующих объем работы

Уникальный номер реестровой записи <3>	Показатель, характеризующий содержание работы	Показатель, характеризующий условия (формы)				Показатель объема работы									
		(наименование показателя) <3>	(наименование показателя) <3>	(наименование показателя) <3>	(наименование показателя) <3>	наименование показателя <3>	единица измерения	код по ОКЕИ <3>	утверждено в государственном задании на год <3>	исполнено на отчетную дату <4>	допусти мое (возможное) отклонение <5>	отклонение, превышающее допустимое (возможное) отклонение <6>	причина отклонения	Размер платы (цена, тариф)	
1	2	3	4	5	6	7	8	9	10	11	12	13	14	15	
09.00.01 9.021	Ведение регионального фонда пространственных данных, в том числе включение в него геодезических и картографических материалов и данных (за исключением предоставления заинтересованным лицам пространственных данных и материалов)	Постоянно	Условная работа	единица	642	1	Ведение фонда пространственных данных Воронежской области	1	1/4						
							Формирование портала пространственных данных Воронежской области	1	1/4						

1. Наименование Проведение анализа соответствия земельных участков градостроительной работы документации



2. Категории потребителей Органы исполнительной власти

3. Сведения о фактическом достижении показателей, характеризующих объем и (или) качество работы

3.1. Сведения о фактическом достижении показателей, характеризующих качество работы на 2018 год и на плановый период 2019 и 2020 годов на 4 квартал 2018 г.

Уникальный номер реестровой записи <3>	Показатель, характеризующий содержание работы			Показатель, характеризующий условия (формы)			Показатель качества работы							
	(наименование показателя) <3>	(наименование показателя) <3>	(наименование показателя) <3>	(наименование показателя) <3>	(наименование показателя) <3>	(наименование показателя) <3>	наименование показателя <3>	единица измерения	код по ОКЕИ <3>	утверждено но в государственном задании на год <3>	значение исполнено на отчетную дату <4>	допустимое (возможное) отклонение <5>	отклонение, превышающее допустимое (возможное) отклонение <6>	причина отклонения
1	2	3	4	5	6	7	8	9	10	11	13	14	15	

09.00.007.0																			
21																			

3.2. Сведения о фактическом достижении показателей, характеризующих объем работы

Уникальный номер реестровой записи <3>	Показатель, характеризующий содержание работы						Показатель, характеризующий условия (формы)		Показатель объема работы							
	1	2	3	4	5	6	7	8	9	10	11	12	13	14	15	
																единица измерения
09.00.007.021					По запросу		Количество земельных участков	642	223	Проведение градостроительного анализа земельного участка на соответствие документам территориального планирования, документации по планировке территории и землеустроительной документации	34					

09.00.032.021						Количество информационных ресурсов и баз данных	единица	642	1	Ведение архива документов территориального планирования, градостроительного зонирования, документации по планировке территории и иных документов, образующихся в ходе градостроительной деятельности (перевод в электронный вид документов территориального планирования, градостроительного зонирования)	1/4					
---------------	--	--	--	--	--	---	---------	-----	---	---	-----	--	--	--	--	--

Руководитель

" ____ " _____ 20__ г.



Шалыгина Ю.В.