

ОТЧЕТ О ВЫПОЛНЕНИИ

ГОСУДАРСТВЕННОГО ЗАДАНИЯ № _____

<1>

3

на 2019_ год и на плановый период 2020 и
2021 годов

от " 20 " марта _____ 2019 г.

Дата

11.07.2019

Форма по
ОКУД

0506001

Коды

Наименование
государственного
учреждения

Бюджетное учреждение Воронежской области
«Нормативно-проектный центр»

Вид деятельности
государственного
учреждения

Государственные услуги и работы в сфере
градостроительной деятельности, строительства и
архитектуры

По ОКВЭД 71.1

По ОКВЭД 82.30

По ОКВЭД 63.11.1

(указывается вид деятельности государственного учреждения из
общероссийского базового перечня или регионального перечня)

Периодичность

ежеквартально

(указывается в соответствии с периодичностью представления отчета о
выполнении государственного задания, установленной в
государственном задании)

	ля) <3>	ля) <3>	ля) <3>	ля) <3>	ля) <3>										
1	2	3	4	5	6	7	8	9	10	11	13	14	15		


3.2. Сведения о фактическом достижении показателей, характеризующих объем государственной услуги

Уникальный номер реестровой записи <3>	Показатель, характеризующий содержание государственной услуги			Показатель, характеризующий условия оказания государственной услуги		Показатель объема государственной услуги						Средний размер платы (цена, тариф)		
	наименование показателя <3>	наименование показателя <3>	наименование показателя <3>	наименование показателя <3>	наименование показателя <3>	единица измерения	значение	допущено (возможное) отклонение <5>	отклонение, превышающее допустимое (возможное) отклонение <6>	причина отклонения				
1	2	3	4	5	6	7	8	9	10	11	14	15	16	


Часть II. Сведения о выполняемых работах <2>

Раздел ____ 1 ____

1. Наименование работ _____ Деятельность по развитию территорий, в том числе городов и иных поселений, осуществляемая в виде территориального планирования,



градостроительного зонирования, планировки территории, архитектурно-строительного проектирования



2. Категории потребителей _____ Органы исполнительной власти
работы _____

3. Сведения о фактическом достижении показателей, характеризующих объем и (или) качество работы

3.1. Сведения о фактическом достижении показателей, характеризующих качество работы на 2019 год и на плановый период 2020 и 2021 годов на 2 квартал _ 2019 г.

Уникальный номер реестровой записи <3>	Показатель, характеризующий содержание работы			Показатель, характеризующий условия (формы)			Показатель качества работы							
	(наименование показателя) <3>	(наименование показателя) <3>	(наименование показателя) <3>	(наименование показателя) <3>	(наименование показателя) <3>	(наименование показателя) <3>	наименование показателя <3>	единица измерения	значение	допустимое (возможное) отклонение <5>	отклонение, превышающее допустимое (возможное) отклонение <6>	причина отклонения		
1	2	3	4	5	6	7	8	9	10	11	13	14	15	
09.00.007.021														

3.2. Сведения о фактическом достижении показателей, характеризующих объем работы

Уникальный номер реестровой записи <3>	Показатель, характеризующий содержание работы						Показатель, характеризующий условия (формы)						Показатель объема работы				
	2	3	4	5	6	7	Единица измерения		9	Значение		12	13	14	15		
							наименование показателя <3>	наименование		код по ОКЕИ <3>	значение					исполнено на отчетную дату <4>	допусти мое (возможное) отклонение <5>
1	2	3	4	5	6	7	8	9	10	11	12	13	14	15			
09.00.007.021	Подготовка пакета документов и нормативных актов Воронежской области			Постоянно		Количество документов	штука	796	1	1/4							
									Подготовка проекта изменений схемы территориального планирования Воронежской области								
									2	0,5							
									Подготовка пакета документов по установлению координатного описания границ Воронежской области по смежеству с соседними субъектами РФ в рамках информационного взаимодействия с Росреестром	0							

3.2. Сведения о фактическом достижении показателей, характеризующих объем работы

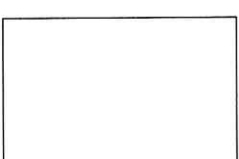
Уникальный номер реестровой записи <3>	Показатель, характеризующий содержание работы			Показатель, характеризующий условия (формы)		Показатель объема работы								
	_____ (наименование показателя) <3>	_____ (наименование показателя) <3>	_____ (наименование показателя) <3>	_____ (наименование показателя) <3>	_____ (наименование показателя) <3>	наименование показателя <3>	единица измерения		значение	исполнено на отчетную дату <4>	Допустимо (возможное) отклонение <5>	отклонен, превышало допустимое (возможное) отклонение <6>	причина отклонения	Размер платы (цена, тариф)
							_____	_____						
1	2	3	4	5	6	7	8	9	10	11	12	13	14	15
09.00.011.021	Подготовка проекта планировки территории			Постоянно		Количество разработанных проектов	штука	796	3	0,5				
									Подготовка проектов планировки территории для размещения объектов регионального значения					

3.2. Сведения о фактическом достижении показателей, характеризующих объем работы

Уникальный номер реестровой записи <3>	Показатель, характеризующий содержание работы		Показатель, характеризующий условия (формы)		Показатель объема работы									
					наименование показателя <3>	единица измерения		значение	исполнено на отчетную дату <4>	допущено отклонение, превышающее допустимое (возможное) отклонение <6>	причина отклонения	Размер платы (цена, тариф)		
						наименование	коэффициент						по ОКЕИ <3>	
1	2	3	4	5	6	7	8	9	10	11	12	13	14	15
09.02.014.021	Подготовка сопутствующих документов и нормативных актов Воронежской области			Постоянно	Количество во муниципальных образований, для которых подготовлены документы	штука	796	36	Подготовка пакетов документов по изменению границ муниципальных образований в рамках информационного взаимодействия с Росреестром	36*				

*2 этап в части подготовки проектов законов Воронежской области по изменению границ муниципальных образований Воронежской области по границе со смежными субъектами РФ

1. Наименование Ведение регионального фонда пространственных данных
работы



2. Категории потребителей Органы исполнительной власти
работы

3. Сведения о фактическом достижении показателей, характеризующих объем и (или) качество работы

3.1. Сведения о фактическом достижении показателей, характеризующих качество работы на 2019 год и на плановый период 2020 и 2021 годов на 2 квартал 2019 г.

Уникальный номер реестровой записи <3>	Показатель, характеризующий содержание работы			Показатель, характеризующий условия (формы)			Показатель качества работы							
	(наименование показателя) <3>	(наименование показателя) <3>	(наименование показателя) <3>	(наименование показателя) <3>	(наименование показателя) <3>	(наименование показателя) <3>	наименование показателя <3>	единица измерения	код по ОКЕИ <3>	утверждено но в государственным задании на год <3>	исполнено на отчетную дату <4>	допустимое (возможное) отклонение <5>	отклонение, превышающее допустимое (возможное) отклонение <6>	причина отклонения
1	2	3	4	5	6	7	8	9	10	11	13	14	15	

09.02.017.0																			
21																			

3.2. Сведения о фактическом достижении показателей, характеризующих объем работы

Уникальный номер реестровой записи <3>	Показатель, характеризующий содержание работы	Показатель, характеризующий условия (формы)		Показатель объема работы										
		наименование (наименование показателя) <3>	наименование (наименование показателя) <3>	наименование показателя <3>	единица измерения	код по ОКЕИ <3>	утверждено в государственном задании на год <3>	исполнено на отчетную дату <4>	допустимое (возможное) отклонение <5>	превышающее (возможное) отклонение <6>	причина отклонения	Размер платы (цена, тариф)		
1	2	3	4	5	6	7	8	9	10	11	12	13	14	15
09.02.017.0 21	Ведение регионального фонда пространственных данных, в том числе включение в него геодезических и картографических материалов и	Постоянно	Условная работа	единица	642	1	Ведение фонда пространственных данных Воронежской области	1/4	1/4					
						1	Формирование портала пространственных							

Данных (за исключением предоставления заинтересованным лицам пространственных данных и материалов)									Данных Воронежской области					
--	--	--	--	--	--	--	--	--	----------------------------	--	--	--	--	--

09.02.005.0 21																			
-------------------	--	--	--	--	--	--	--	--	--	--	--	--	--	--	--	--	--	--	--

3.2. Сведения о фактическом достижении показателей, характеризующих объем работы

Уникальный номер реестровой записи <3>	Показатель, характеризующий содержание работы			Показатель, характеризующий условия (формы)		Показатель объема работы									
	_____ (наименование показателя) <3>	_____ (наименование показателя) <3>	_____ (наименование показателя) <3>	_____ (наименование показателя) <3>	_____ (наименование показателя) <3>	наименование показателя <3>	единица измерения	код по ОКЕИ <3>	значение	исполнено на отчетную дату <4>	допусти мое (возможное) отклонение <5>	отклонен ие, превыша ющее мое (возможное) отклонение <6>	причины отклонения	Размер платы (цена, тариф)	
1	2	3	4	5	6	7	8	9	10	11	12	13	14	15	
09.02.005.0 21				По запросу		Количество во земельных участках	единица	642	200	14					
									Проведение градостроительного анализа земельного участка на соответствие документам территориального планирования, документация по планировке территории и землеустроительной документации						

1	2	3	4	5	6	7	8	9	10	11	13	14	15
09.02.022.021													

3.2. Сведения о фактическом достижении показателей, характеризующих объем работы

Уникальный номер реестровой записи <3>	Показатель, характеризующий содержание работы			Показатель, характеризующий условия (формы)			Показатель объема работы							Размер платы (цена, тариф)	
	(наименование показателя) <3>	(наименование показателя) <3>	(наименование показателя) <3>	(наименование показателя) <3>	(наименование показателя) <3>	наименование показателя <3>	единица измерения	код по ОКЕИ <3>	значение	исполнено на отчетную дату <4>	допущено (возможное) отклонение <5>	отклонение, превышающее допустимое (возможное) отклонение <6>	причина отклонения		
09.02.022.021				Постоянно			Количество информации ресурсов и баз данных	единица	642	1	1/4				
							Количество информации ресурсов и баз данных	единица	642	1	1/4				
							Количество информации ресурсов и баз данных	единица	642	1	1/4				

3.2. Сведения о фактическом достижении показателей, характеризующих объем работы

Уникальный номер реестровой записи <3>	Показатель, характеризующий содержание работы			Показатель, характеризующий условия (формы)		Показатель объема работы					Размер платы (цена, тариф)				
	Показатель (наименование показателя) <3>	наименование показателя <3>	наименование показателя <3>	наименование показателя <3>	наименование показателя <3>	наименование показателя <3>	единица измерения	код по ОКЕ И <3>	значение	исполнено на отчетную дату <4>		допуск (возможное отклонение) <5>	отклонение, превышающее допустимое (возможное отклонение) <6>	причина отклонения	
7											8				9
09.02.020.021	Разработка проектно-сметной документации объектов недвижимости			По запросу		Количество разработанных проектов	единица	642	1	3/4					
									Выполнение проектно-изыскательских работ по объекту: «Мемориальный комплекс "Осетровский плацдарм" в с.Осетровка Верхнемамонского района Воронежской области»						

Руководитель

Шалыгина Ю.В.

" " 20__ г.