

ОТЧЕТ О ВЫПОЛНЕНИИ

ГОСУДАРСТВЕННОГО ЗАДАНИЯ № _____ 2

<1>

на 2018_ год и на плановый период 2019 и
2020 годов

от " 31 " мая _____ 2018 г.

Дата 11.07.2018

Коды	0506001
Форма по ОКУД	

Наименование
государственного
учреждения

Бюджетное учреждение Воронежской области
«Нормативно-проектный центр»

Вид деятельности
государственного
учреждения

Государственные услуги и работы в сфере жилищно-
коммунального хозяйства

По ОКВЭД	71.1
По ОКВЭД	82.30
По ОКВЭД	63.11.1

(указывается вид деятельности государственного учреждения из
общероссийского базового перечня или регионального перечня)

Периодичность

ежеквартально

(указывается в соответствии с периодичностью представления отчета о
выполнении государственного задания, установленной в
государственном задании)

1	2	3	4	5	6	7	8	9	10	11	13	14	15

3.2. Сведения о фактическом достижении показателей, характеризующих объем государственной услуги

Уникальный номер реестровой записи <3>	Показатель, характеризующий содержание государственной услуги		Показатель, характеризующий условия (формы) оказания государственной услуги			Показатель объема государственной услуги						Средний размер платы (цена, тариф)		
						наименование показателя <3>	единица измерения	значение	допусти мое (возможное) отклонение <5>	отклонение, превышающее допустимое (возможное) отклонение <6>	причина отклонения			
													код по ОКЕИ <3>	утверждено в государственном задании на год <3>
1	2	3	4	5	6	7	8	9	10	11		14	15	16

Часть II. Сведения о выполняемых работах <2>

Раздел ____ 1 ____

1. Наименование работы

Деятельность по развитию территорий, в том числе городов и иных поселений, осуществляемая в виде территориального планирования, градостроительного зонирования, планировки территории, архитектурно-строительного проектирования


реестровой записи <3>	содержание работы			ий условия (формы)		Вание показате ля <3>	измерения		10	11	12	13	14	15
	2	3	4	5	6		8	9						
1	2	3	4	5	6	7	8	9	10	11	12	13	14	15
09.00.009.0 21	Подгото вка сопутств ующих докумен тов и нормати вных актов			Постоян но		Количест во документ ов	штука	796	1	1/4				
									Подготовка проекта изменений схемы территориального планирования Воронежской области					
									2	0,5				
									Подготовка пакета документов по установлению координатного описания границ Воронежской области по смежеству с соседними субъектами РФ в рамках информационного взаимодействия с Росреестром					

3.2. Сведения о фактическом достижении показателей, характеризующих объем работы

Уникальный номер реестровой записи <3>	Показатель, характеризующий содержание работы				Показатель, характеризующий условия (формы)		Показатель объема работы					Размер платы (цена, тариф)		
	(наименование показателя) <3>	(наименование показателя) <3>	(наименование показателя) <3>	(наименование показателя) <3>	(наименование показателя) <3>	наименование показателя <3>	единица измерения		значение	исполнено на отчетную дату <4>	доп.устные мое (возможное) отклонение <5>		отклонение, превышающее допустимое (возможное) отклонение <6>	причина отклонения
							штука	796						
1	2	3	4	5	6	7	8	9	10	11	12	13	14	15
09.00.016.021	Подготовка сопутствующих документов и нормативных актов Воронежской области			Постоянно		Количество муниципальных образований, для которых подготовлены документы	штука	796	35 Подготовка пакетов документов по изменению границ муниципальных образований в рамках информационного взаимодействия с Росреестром	35*				

*2 этап в части подготовки проектов законов Воронежской области по изменению границ муниципальных образований Воронежской области по границе со смежными субъектами РФ

1. Наименование работ Разработка проектов региональных нормативов градостроительного проектирования



2. Категории потребителей работ Органы исполнительной власти

3. Сведения о фактическом достижении показателей, характеризующих объем и (или) качество работы

3.1. Сведения о фактическом достижении показателей, характеризующих качество работы на 2018 год и на плановый период 2019 и 2020 годов на 2 квартал 2018 г.


Уникальный номер реестровой записи <3>	Показатель, характеризующий содержание работы			Показатель, характеризующий условия (формы)			Показатель качества работы							
	(наименование показателя) <3>	(наименование показателя) <3>	(наименование показателя) <3>	(наименование показателя) <3>	(наименование показателя) <3>	(наименование показателя) <3>	наименование показателя <3>	единица измерения	код по ОКЕИ <3>	утвержденное в государственном задании на год <3>	исполнено на отчетную дату <4>	допустимое (возможное) отклонение <5>	отклонение, превышающее допустимое (возможное) отклонение <6>	причина отклонения
1	2	3	4	5	6	7	8	9	10	11	13	14	15	

09.00.011.0																			
21																			

3.2. Сведения о фактическом достижении показателей, характеризующих объем работы

Уникальный номер реестровой записи <3>	Показатель, характеризующий содержание работы	Показатель, характеризующий условия (формы)		Показатель объема работы										
		наименование (наименование показателя) <3>	наименование (наименование показателя) <3>	наименование (наименование показателя) <3>	наименование (наименование показателя) <3>	единица измерения	значение	исполнено по отчетной дате <4>	допусти мое (возможное) отклонение <5>	отклонение, превышающее допустимое (возможное) отклонение <6>	причина отклонения	Размер платы (цена, тариф)		
1	2	3	4	5	6	7	8	9	10	11	12	13	14	15
09.00.011.0 21	Разработка проектов региональных нормативов градостроительного проектирования			Постоян но		Количество разработанных проектов	штука	796	1	1/4				
									Разработка проектов изменений региональных нормативов градостроительного проектирования					

1. Наименование Ведение регионального фонда пространственных данных
работы



2. Категории потребителей Органы исполнительной власти
работы

3. Сведения о фактическом достижении показателей, характеризующих объем и (или) качество работы

3.1. Сведения о фактическом достижении показателей, характеризующих качество работы на 2018 год и на плановый период 2019 и 2020 годов на 2 квартал 2018 г.

Уникальный номер реестровой записи <3>	Показатель, характеризующий содержание работы				Показатель, характеризующий условия (формы)				Показатель качества работы					
	(наименование показателя) <3>	(наименование показателя) <3>	(наименование показателя) <3>	(наименование показателя) <3>	(наименование показателя) <3>	(наименование показателя) <3>	(наименование показателя) <3>	наименование показателя для <3>	единица измерения	код по ОКЕИ <3>	утверждено но в государственном задании на год <3>	исполнено на отчетную дату <4>	допустимое (возможное) отклонение <5>	отклонение, превышающее допустимое (возможное) отклонение <6>
1	2	3	4	5	6	7	8	9	10	11	13	14	15	


09.00.019.0																				
21																				

3.2. Сведения о фактическом достижении показателей, характеризующих объем работы

Уникальный номер реестровой записи <3>	Показатель, характеризующий содержание работы	Показатель, характеризующий условия (формы)	Показатель объема работы											
			наименование показателя <3>	единица измерения	код по ОКЕИ <3>	значение утверждено в государственном задании на год <3>	исполнено по отчету на дату <4>	допусти мое (возможное) отклонение <5>	отклонение, превышающее допустимое (возможное) отклонение <6>	причина отклонения	Размер платы (цена, тариф)			
												Условная работа	единица	642
1	2	3	4	5	6	7	8	9	10	11	12	13	14	15
09.00.019.0	Ведение регионального фонда пространственных данных, в том числе включение в него геодезических и картографических материалов и	Постоян но	Условная работа	единица	642	1	1/4	1	1/4					
21	Ведение регионального фонда пространственных данных, в том числе включение в него геодезических и картографических материалов и	Постоян но	Условная работа	единица	642	1	1/4	1	1/4					

	Данных (за исключением предоставления заинтересованн ым лицам пространственн ых данных и материалов)								Данных Воронежской области					
--	---	--	--	--	--	--	--	--	---	--	--	--	--	--

1. Наименование Проведение анализа соответствия земельных участков градостроительной работы документации



2. Категории потребителей Органы исполнительной власти

3. Сведения о фактическом достижении показателей, характеризующих объем и (или) качество работы

3.1. Сведения о фактическом достижении показателей, характеризующих качество работы на 2018 год и на плановый период 2019 и 2020 годов на 2_квартал_2018 г.

Уникальный номер реестровой записи <3>	Показатель, характеризующий содержание работы			Показатель, характеризующий условия (формы)			Показатель качества работы							
	(наименование показателя) <3>	(наименование показателя) <3>	(наименование показателя) <3>	(наименование показателя) <3>	(наименование показателя) <3>	(наименование показателя) <3>	наименование показателя <3>	единица измерения	код по ОКЕИ <3>	утверждено но в государственном задании на год <3>	значен исполнено на отчетную дату <4>	допустимое (возможное) отклонение <5>	отклонение, превышающее допустимое (возможное) отклонение <6>	причина отклонения
1	2	3	4	5	6	7	8	9	10	11	13	14	15	

09.00.007.0 21																				
-------------------	--	--	--	--	--	--	--	--	--	--	--	--	--	--	--	--	--	--	--	--

3.2. Сведения о фактическом достижении показателей, характеризующих объем работы

Уникальный номер реестровой записи <3>	Показатель, характеризующий содержание работы			Показатель, характеризующий условия (формы)		Показатель объема работы													
	_____ (наименование показателя) <3>	_____ (наименование показателя) <3>	_____ (наименование показателя) <3>	_____ (наименование показателя) <3>	_____ (наименование показателя) <3>	наименование показателя <3>	единица измерения	код по ОКЕИ <3>	значение	исполнено на отчетную дату <4>	допусти мое (возможное) отклонение <5>	отклонение, превышающее допустимое (возможное) отклонение <6>	причины отклонения	Размер платы (цена, тариф)					
1	2	3	4	5	6	7	8	9	10	11	12	13	14	15					
09.00.007.0 21				По запросу		Количество тво земельных участков	единица	642	200	84	Проведение градостроительного анализа земельного участка на соответствие документам территориального планирования, документация по планировке территории и землеустроительной документации								


1	2	3	4	5	6	7	8	9	10	11	13	14	15
09.00.032.021													

3.2. Сведения о фактическом достижении показателей, характеризующих объем работы

Уникальный номер реестровой записи	Показатель, характеризующий содержание работы			Показатель, характеризующий условия (формы)			Показатель объема работы					Размер платы (цена, тариф)		
	_____ (наименование показателя)	_____ (наименование показателя)	_____ (наименование показателя)	_____ (наименование показателя)	_____ (наименование показателя)	наименование показателя	единица измерения	код по ОКЕИ	значение	исполнено на отчетную дату	допустимое (возможное) отклонение		отклонение, превышающее допустимое (возможное) отклонение	причина отклонения
1	2	3	4	5	6	7	8	9	10	11	12	13	14	15
09.00.032.021			Постоянно			Количество информационных ресурсов и баз данных	единица	642	1	1/4				
						Количество информационных ресурсов и баз данных	единица	642	1	1/4				
09.00.032.021						Количество информационных ресурсов и баз данных	единица	642	1	1/4				

						онных ресурсов и баз данных			территориального планирования, градостроительного зонирования, документации по планировке территории и иных документов, образующихся в ходе градостроительной деятельности (перевод в электронный вид материалов геологических изысканий)						
09.00.032.021						Количество информации ресурсов и баз данных	единица	642	1 Ведение архива документов территориального планирования, градостроительного зонирования, документации по планировке территории и иных документов, образующихся в ходе градостроительной деятельности (перевод в электронный вид документов территориального планирования, градостроительного зонирования)	1/4					

Руководитель



Шальгина Ю.В.

" ____ " ____ 20__ г.