

ОТЧЕТ О ВЫПОЛНЕНИИ

ГОСУДАРСТВЕННОГО ЗАДАНИЯ № _____

<1>

3

на 2019_ год и на плановый период 2020 и
2021 годов

от " 20 " марта _____ 2019 г.

Дата

11.04.2019

Форма по
ОКУД

0506001

Коды

Наименование государственного учреждения	Бюджетное учреждение Воронежской области «Нормативно-проектный центр»		
Вид деятельности государственного учреждения	Государственные услуги и работы в сфере градостроительной деятельности, строительства и архитектуры	По ОКВЭД 71.1	
		По ОКВЭД 82.30	
	(указывается вид деятельности государственного учреждения из общероссийского базового перечня или регионального перечня)	По ОКВЭД 63.11.1	
Периодичность	ежеквартально		

(указывается в соответствии с периодичностью представления отчета о
выполнении государственного задания, установленной в
государственном задании)

	ля) <3>	ля) <3>	ля) <3>	ля) <3>	ля) <3>										
1	2	3	4	5	6	7	8	9	10	11	13	14	15		


3.2. Сведения о фактическом достижении показателей, характеризующих объем государственной услуги

Уникальный номер реестровой записи <3>	Показатель, характеризующий содержание государственной услуги						Показатель, характеризующий условия (формы) оказания государственной услуги						Показатель объема государственной услуги				Средний размер платы (цена, тариф)	
	_____ (наименование показателя <3>)		_____ (наименование показателя <3>)		_____ (наименование показателя <3>)		_____ (наименование показателя <3>)		_____ (наименование показателя <3>)		наименование показателя <3>	единица измерения	значение	исполнено на отчетную дату <4>	допустимое (возможное) отклонение <5>	отклонение, превышающее допустимое (возможное) отклонение <6>		причина отклонения
	_____ (наименование показателя <3>)	_____ (наименование показателя <3>)	_____ (наименование показателя <3>)	_____ (наименование показателя <3>)	_____ (наименование показателя <3>)	_____ (наименование показателя <3>)	_____ (наименование показателя <3>)	_____ (наименование показателя <3>)	_____ (наименование показателя <3>)	_____ (наименование показателя <3>)								
1	2	3	4	5	6	7	8	9	10	11	14	15	16					


Часть II. Сведения о выполняемых работах <2>

Раздел ____ 1 ____

1. Наименование работ _____ Деятельность по развитию территорий, в том числе городов и иных поселений, осуществляемая в виде территориального планирования,



градостроительного зонирования, планировки территории, архитектурно-строительного проектирования



2. Категории потребителей _____ Органы исполнительной власти
работы _____

3. Сведения о фактическом достижении показателей, характеризующих объем и (или) качество работы

3.1. Сведения о фактическом достижении показателей, характеризующих качество работы на 2019 год и на плановый период 2020 и 2021 годов на I квартал 2019 г.

Уникальный номер реестровой записи <3>	Показатель, характеризующий содержание работы			Показатель, характеризующий условия (формы)			Показатель качества работы							
	(наименование показателя) <3>	(наименование показателя) <3>	(наименование показателя) <3>	(наименование показателя) <3>	(наименование показателя) <3>	(наименование показателя) <3>	наименование показателя <3>	единица измерения	код по ОКЕИ <3>	утверждено но в государственном задании на год <3>	исполнено на отчетную дату <4>	допустимое (возможное) отклонение <5>	отклонение, превышающее допустимое (возможное) отклонение <6>	причина отклонения
1	2	3	4	5	6	7	8	9	10	11	13	14	15	
09.00.007.021														

3.2. Сведения о фактическом достижении показателей, характеризующих объем работы

Уникальный номер реестровой записи <3>	Показатель, характеризующий содержание работы			Показатель, характеризующий условия (формы)		Показатель объема работы									
	(наименование показателя) <3>	(наименование показателя) <3>	(наименование показателя) <3>	(наименование показателя) <3>	(наименование показателя) <3>	наименование показателя <3>	единица измерения	код по ОКЕИ <3>	значение	исполнено на отчетную дату <4>	допусти мое (возможное) отклонение <5>	отклонение, превышающее допусти мое (возможное) отклонение <6>	причина отклонения	Размер платы (цена, тариф)	
1	2	3	4	5	6	7	8	9	10	11	12	13	14	15	
09.00.007.021	Подготовка сопроводительных документов и нормативных актов Воронежской области			Постоянно		Количество документов	штука	796	1	1/4					
									2	0,5					
									Подготовка пакета документов по установлению координатного описания границ Воронежской области по смежности с соседними субъектами РФ в рамках информационного взаимодействия с Росреестром	0					

3.2. Сведения о фактическом достижении показателей, характеризующих объем работы

Уникальный номер реестровой записи <3>	Показатель, характеризующий содержание работы			Показатель, характеризующий условия (формы)		Показатель объема работы									
	_____ (наименование показателя) <3>	_____ (наименование показателя) <3>	_____ (наименование показателя) <3>	_____ (наименование показателя) <3>	_____ (наименование показателя) <3>	наименование показателя <3>	единица измерения	значение	исполнено на отчетную дату <4>	допусти мое (возможное) отклонение <5>	отклонен, превысила мое допустимое (возможное) отклонение <6>	причина отклонения	Размер платы (Цена, тариф)		
1	2	3	4	5	6	7	8	9	10	11	12	13	14	15	
09.00.011.021	Подготовка проекта планировки территории			Постоянно		Количество разработанных проектов	штука	796	3	1					
									Подготовка проектов планировки территории для размещения объектов регионального значения						


3.2. Сведения о фактическом достижении показателей, характеризующих объем работы

Уникальный номер реестровой записи <3>	Показатель, характеризующий содержание работы		Показатель, характеризующий условия (формы)		Показатель объема работы						Размер платы (цена, тариф)			
					наименование показателя <3>	единица измерения		значение	исполнено на отчетную дату <4>	доп. усти (возможное) отклонен		отклонение, превысило цену допустимое (возможное) отклонение <6>	причина отклонения	
						наименование показателя <3>	код по ОКЕИ <3>							количество штук
1	2	3	4	5	6	7	8	9	10	11	12	13	14	15
09.02.014.021	Подготовка сопутствующих документов и нормативных актов Воронежской области			Постоянно	Количество во муниципалитетных образований, для которых подготовлены документы	штука	796	36	Подготовка пакетов документов по изменению границ муниципальных образований в рамках информационного взаимодействия с Росреестром	36*				

* I этап в части подготовки карт (планов) по описанию границ муниципальных образований Воронежской области по границе со смежными субъектами РФ

Данных (за исключением заинтересованным лицам пространственных данных и материалов)									Данных Воронежской области					
-------------------------------------------------------------------------------------	--	--	--	--	--	--	--	--	----------------------------	--	--	--	--	--

1. Наименование Проведение анализа соответствия земельных участков градостроительной работы Документации



2. Категории потребителей Органы исполнительной власти
работы

3. Сведения о фактическом достижении показателей, характеризующих объем и (или) качество работы

3.1. Сведения о фактическом достижении показателей, характеризующих качество работы на 2019 год и на плановый период 2020 и 2021 годов на I квартал 2019 г.

Уникальный номер реестровой записи <3>	Показатель, характеризующий содержание работы			Показатель, характеризующий условия (формы)			Показатель качества работы							
	(наименование показателя) <3>	(наименование показателя) <3>	(наименование показателя) <3>	(наименование показателя) <3>	(наименование показателя) <3>	(наименование показателя) <3>	наименование показателя <3>	единица измерения	код по ОКЕИ <3>	утверждено в государственном задании на год <3>	исполнено на отчетную дату <4>	допустимое (возможное) отклонение <5>	отклонение, превышающее допустимое (возможное) отклонение <6>	причина отклонения
1	2	3	4	5	6	7	8	9	10	11	13	14	15	

09.02.005.0															
21															

3.2. Сведения о фактическом достижении показателей, характеризующих объем работы

Уникальный номер реестровой записи <3>	Показатель, характеризующий содержание работы						Показатель, характеризующий условия (формы)		Показатель объема работы							
	1	2	3	4	5	6	7	8	9	10	11	12	13	14	15	
																единица измерения
09.02.005.021	По запросу	По запросу				Количество земельных участков	единица	642	200	Проведение градостроительного анализа земельного участка на соответствие документам территориального планирования, документация по планировке территории и землеустроительной документации	25					

1	2	3	4	5	6	7	8	9	10	11	13	14	15
09.02.022.021													

3.2. Сведения о фактическом достижении показателей, характеризующих объем работы

Уникальный номер реестровой записи <3>	Показатель, характеризующий содержание работы			Показатель, характеризующий условия (формы)			Показатель объема работы							
	_____ (наименование показателя) <3>	_____ (наименование показателя) <3>	_____ (наименование показателя) <3>	_____ (наименование показателя) <3>	_____ (наименование показателя) <3>	наименование показателя <3>	единица измерения <3>	код по ОКЕИ <3>	значение <3>	исполнено на отчетную дату <4>	допущено (возможное) отклонение <5>	отклонение, превышающее допустимое (возможное) отклонение <6>	причина отклонения	Размер платы (цена, тариф)
1	2	3	4	5	6	7	8	9	10	11	12	13	14	15
09.02.022.021			Постоянно			Количество информационных ресурсов и баз данных	единица	642	1	1/4				
						Количество информации	единица	642	1	1/4				
09.02.022.021						Количество информации	единица	642	1	1/4				

						онных ресурсов и баз данных		642	<p>территориального планирования, градостроительного зонирования, документации по планировке территории и иных документов, образующихся в ходе градостроительной деятельности (в части материалов инженерных изысканий)</p>	1/4				
09.02.022.021						Количество информации ресурсов и баз данных	единиц	642	<p>1 Ведение государственной информационной системы обеспечения градостроительной деятельности, в том числе государственной информационной системы обеспечения градостроительной деятельности с функциями автоматизированной информационно-аналитической поддержки осуществления полномочий в области градостроительной деятельности в пределах компетенции, установленной Градостроительным кодексом РФ</p>	1/4				

3.2. Сведения о фактическом достижении показателей, характеризующих объем работы

Уникальный номер реестровой записи <3>	Показатель, характеризующий содержание работы	Показатель, характеризующий условия (формы)	Показатель объема работы												
			наименование показателя <3>	(наименование новин еля) <3>	(наименование показателя) <3>	(наименование показателя) <3>	(наименование показателя) <3>	наименование показателя <3>	единица измерения	код по ОКЕ И <3>	значение	исполнено на отчетную дату <4>	допуск (возможное отклонение) <5>	отклонение, превысила допустимое (возможное) отклонение <6>	причина отклонения
7	8	9													
09.02.020.021	Разработка проектно-сметной документации объектов недвижимости	По запросу	Количество разработанных проектов	единица	642	1	Выполнение проектно-изыскательских работ по объекту: «Мемориальный комплекс "Осетровский плацдарм" в с.Осетровка Верхнеаманского района Воронежской области»	1/4							

Руководитель

Шалыгина Ю.В.

" " 20__ г.